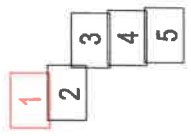
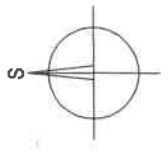


KAMENIČNÁ
GENEREL DOPRAVNÉHO ZNAČENIA V OBCI

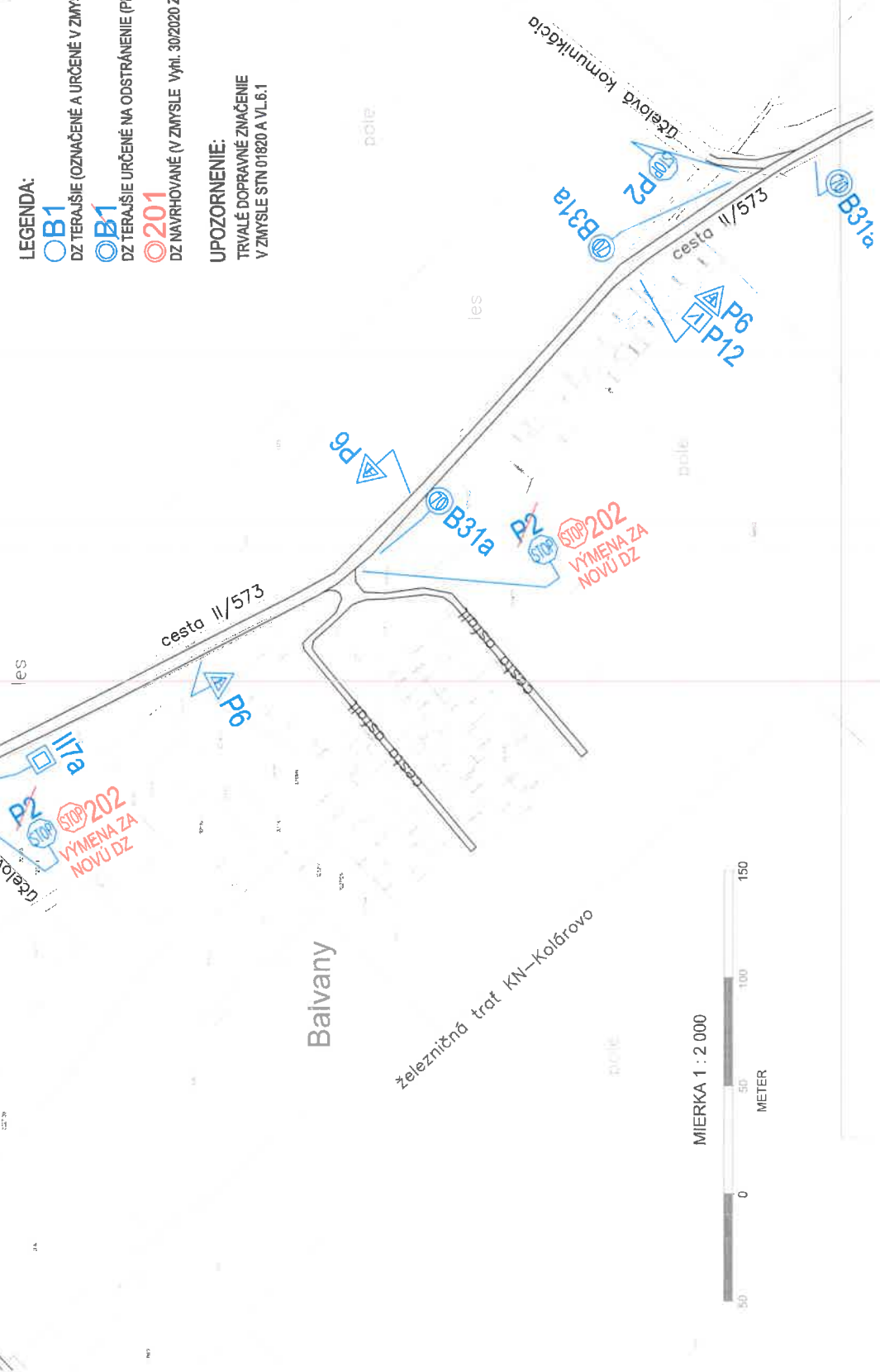
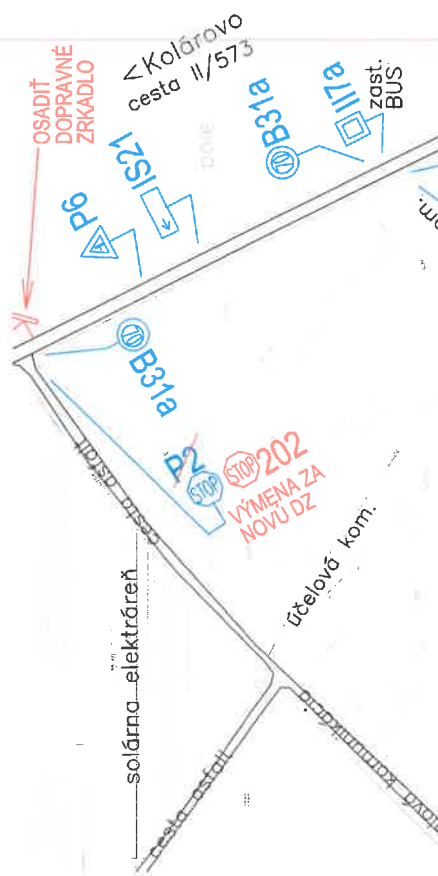
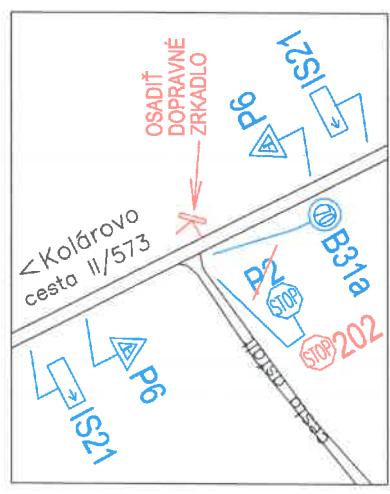
TRVALÉ DOPRAVNÉ ZNAČENIE
 SITUÁCIA MIERKA 1:2000

FORMÁT č.1



- LEGENDA:**
- **B1**
DZ TERAJŠIE (OZNAČENÉ A URČENÉ V ZMYSLE VyhI. 9/2009 Z.z.)
 - **B1**
DZ TERAJŠIE URČENÉ NA ODSTRÁNENIE (PRELOŽKA, VÝMENA)
 - **201**
DZ NAVRHOVANÉ (V ZMYSLE VyhI. 30/2020 Z.z.)

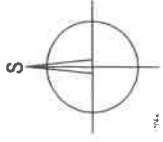
- UPOZORNENIE:**
- TRVALÉ DOPRAVNÉ ZNAČENIE
 V ZMYSLE STN 01820 A VL.6.1



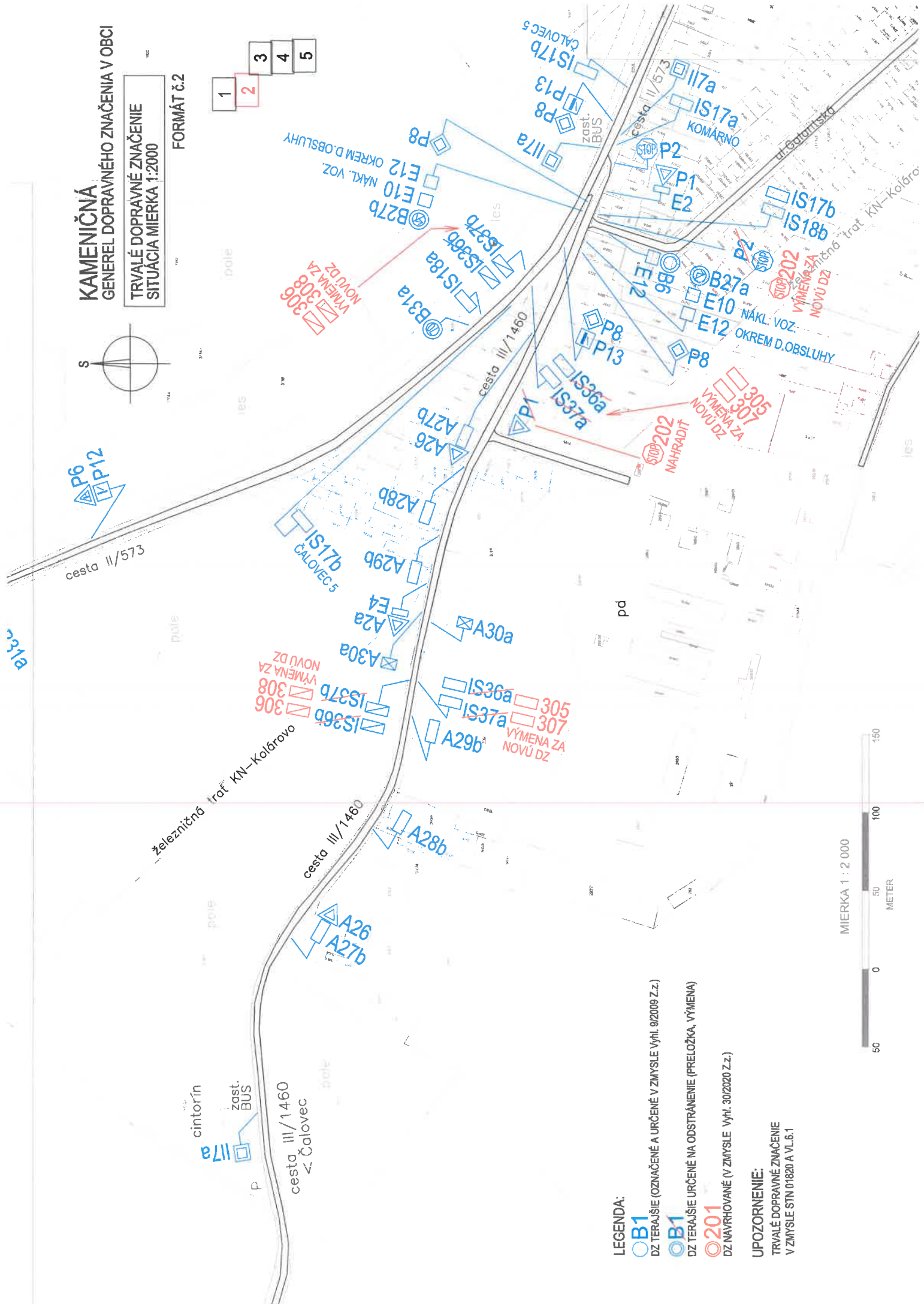
KAMENIČNÁ GENEREL DOPRAVNÉHO ZNAČENIA V OBCI

TRVALÉ DOPRAVNÉ ZNAČENIE
SITUÁCIA MIERKA 1:2000

FORMÁT č.2



1	2	3	4	5
---	---	---	---	---



cintorín
zast. BUS
cesta III/1460
Čalovec




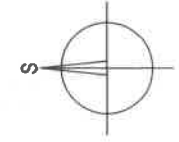
LEGENDA:
OB1 DZ TERAJŠIE (OZNAČENÉ A URČENÉ V ZMYSELE Vyhň. 9/2009 Z.z.)
OB1 DZ TERAJŠIE URČENÉ NA ODSTRÁNENIE (PRELOŽKA, VÝMENA)
OB1 DZ NAVRHOVANÉ (V ZMYSELE Vyhň. 30/2020 Z.z.)

UPOZORNENIE:
TRVALÉ DOPRAVNÉ ZNAČENIE
V ZMYSELE STN 01820 A VL.6.1

KAMENIČNÁ GENEREL DOPRAVNÉHO ZNAČENIA V OBCI

TRVALÉ DOPRAVNÉ ZNAČENIE
SITUÁCIA MIERKA 1:2000

FORMÁT č.3



LEGENDA:

- OB1
- DZ TERAJŠIE (OZNAČENÉ A URČENÉ V ZMYSLE Vyh. 9/2009 Z.z.)
- DZ TERAJŠIE URČENÉ NA ODSTRÁNENIE (PRELOŽKA, VÝMENA)
- 201
- DZ NAVRHOVANÉ (V ZMYSLE Vyh. 30/2020 Z.z.)
- NAVRHOVANÉ UMIEŠTNIENIE MIERAČA RÝCHLOSTI

UPOZORNENIE:

TRVALÉ DOPRAVNÉ ZNAČENIE
V ZMYSLE STN 01820 A VL.6.1

- 1
- 2
- 3
- 4
- 5

MIERKA 1 : 2 000

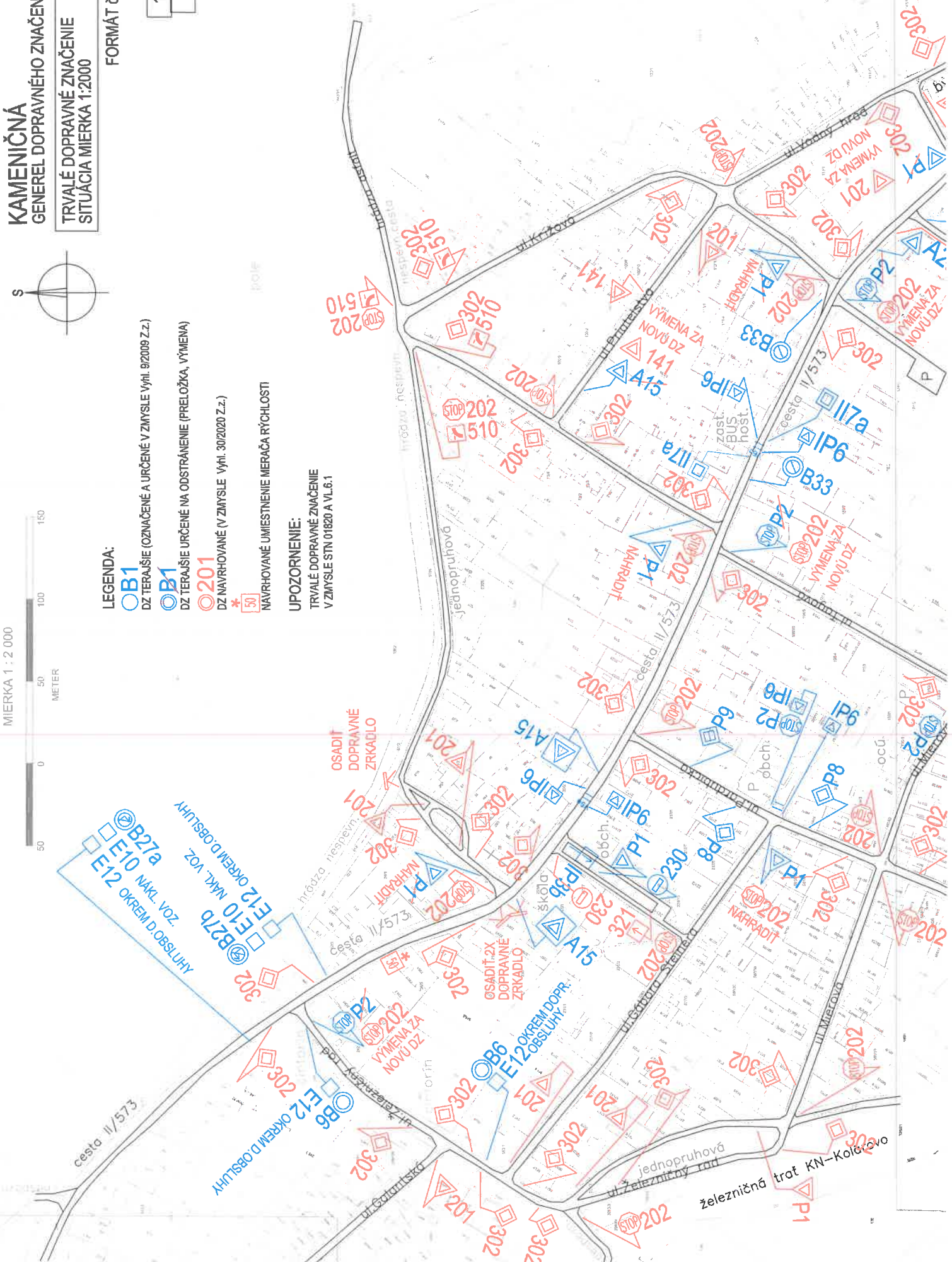
© B27a
© E10
□ E12
□ B27b
□ E10
□ E12
OKREM D.OBSLUHY
NAKL.VOZ.
OKREM D.OBSLUHY

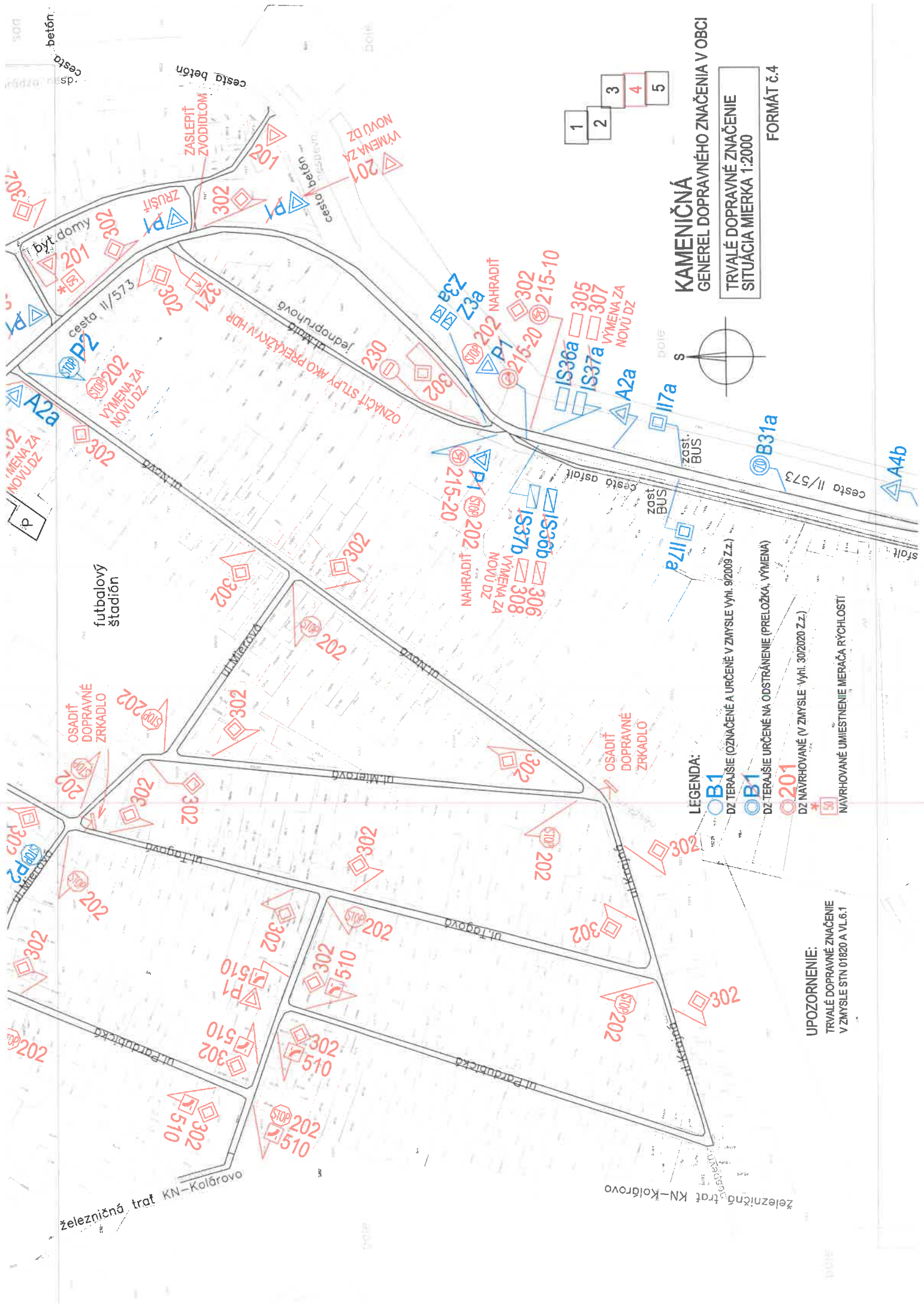
© B6
© E12
OKREM D.OBSLUHY

OSADIŤ
DOPRAVNÉ
ZNAČENIE
ZNAČENIE

OSADIŤ 2X
DOPRAVNÉ
ZNAČENIE
ZNAČENIE

jednpruhová
ul.Železničná
železničná trať KN-Kolárovo





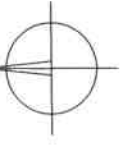
KAMENIČNÁ
GENEREL DOPRAVNÉHO ZNAČENIA V OBCI
TRVALÉ DOPRAVNÉ ZNAČENIE
SITUÁCIA MIERKA 1:2000
FORMÁT č.4

- 1
- 2
- 3
- 4
- 5

LEGENDA:

- OB1** DZ TERAJŠIE (OZNAČENIE A URČENÉ V ZMYSLE Vyh. 9/2009 Z.z.)
- OB1** DZ TERAJŠIE URČENÉ NA ODSTRÁNENIE (PRELOŽKA, VÝMENA)
- O201** DZ NAVRHOVANÉ (V ZMYSLE Vyh. 30/2020 Z.z.)
- S41** NAVRHOVANÉ UMÍSTNENIE MERAČA RÝCHLOSTI

UPOZORNENIE:
 TRVALÉ DOPRAVNÉ ZNAČENIE
 V ZMYSLE STN 01820 A VL.6.1

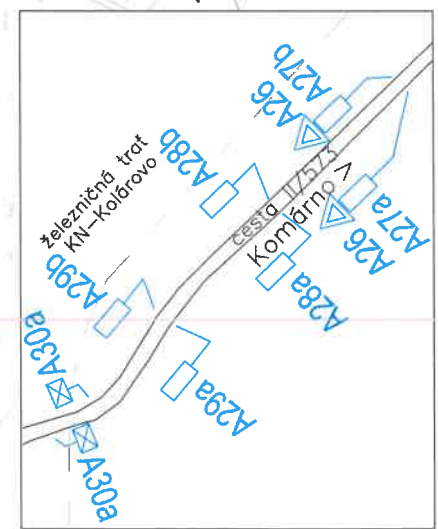
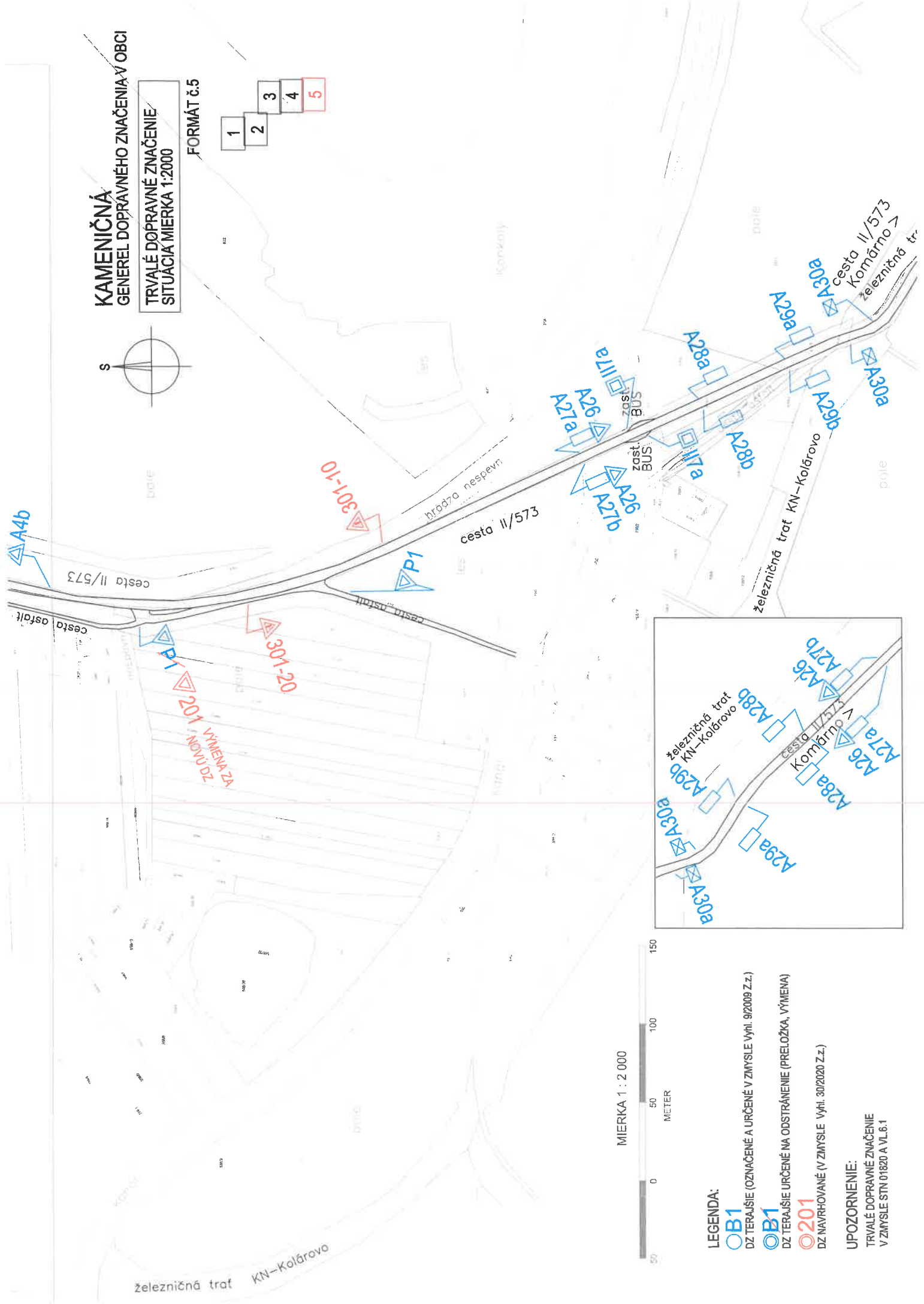
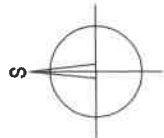


KAMENIČNÁ GENEREL DOPRAVNÉHO ZNAČENIA V OBCI

TRVALÉ DOPRAVNÉ ZNAČENIE
SITUÁCIA MIERKA 1:2000

FORMÁT č.5

- 1
- 2
- 3
- 4
- 5



- LEGENDA:**
- OB1** DZ TERAJŠIE (OZNAČENÉ A URČENÉ V ZMYSLE Vyh. 9/2009 Z.z.)
 - OB1** DZ TERAJŠIE URČENÉ NA ODSTRÁNENIE (PRELOŽKA, VÝMENA)
 - 201** DZ NAVRHOVANÉ (V ZMYSLE Vyh. 30/2020 Z.z.)

UPOZORNENIE:
TRVALÉ DOPRAVNÉ ZNAČENIE
V ZMYSLE STN 01820 A VL.6.1

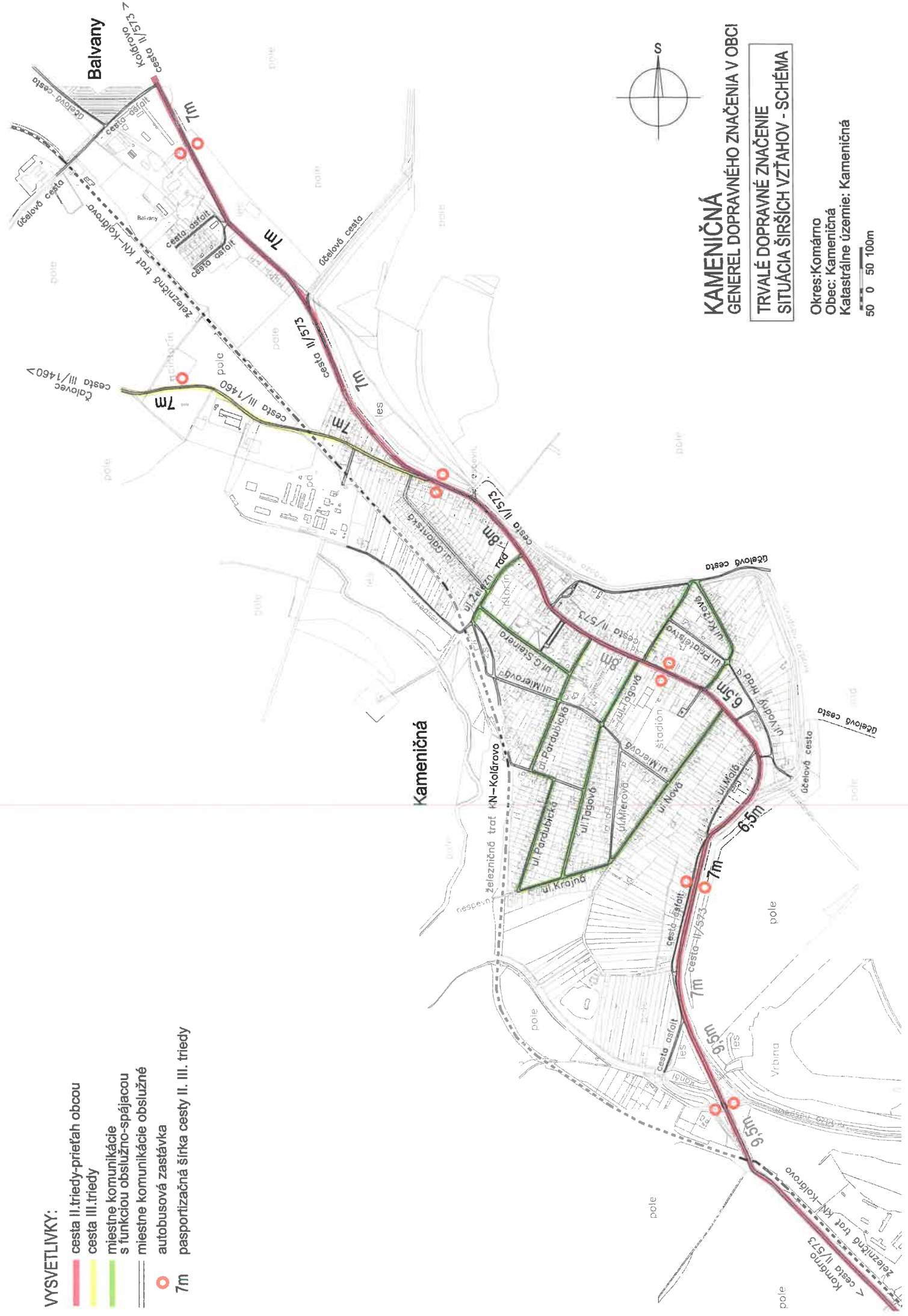
WYSVETLIVKY:

— cesta II. triedy-prietah obcou
— cesta III. triedy

— miestne komunikácie
s funkciou obslužno-spojovacou
— miestne komunikácie obslužné

autobusová zastávka

○ 7m pasportizačná šírka cesty II. III. triedy



KAMENIČNÁ

GENEREL DOPRAVNÉHO ZNAČENIA V OBCI

TRVALÉ DOPRAVNÉ ZNAČENIE

SITUÁCIA ŠIRŠÍCH VZŤAHOV - SCHÉMA

Okres: Komárno
 Obec: Kameničná
 Katastrálne územie: Kameničná

50 0 50 100m