



OBEC KAMENIČNÁ

946 01 KAMENIČNÁ č. 790

Zasadnutie OZ dňa 13.06.2022

K bodu rokovania: 15

Žiadosť o odpredaj pozemku v k.ú. Kameničná reg. „C“, parc.č. 587/54 o výmere 587 m²

Predkladá: JUDr. Ing. Iveta Némethová

Spracovala : JUDr. Ing. Iveta Némethová

Dôvodová správa

Dňa 03.03.2022 bola doručená žiadosť p. J. Zengóa o odpredaj pozemku v k.ú. Kameničná, parc. reg. „C“, druh pozemku záhrada, parc.č.: 587/54 o výmere 587 m². V zmysle zákona č. 138/1991 Z.z. o majetku obcí, ako aj Zásad nakladania s majetkom obce Kameničná odpredaj pozemku je možné realizovať formou obchodnej verejnej súťaže, nakoľko nie sú splnené podmienky priameho odpredaja, resp. odpredaja formou osobitného zreteľa. Nakoľko sa jedná o plochu v celkovej rozlohe cca 27 árov vo vlastníctve obce Kameničná, navrhujeme zistiť možnosť zabezpečenia prístupovej cesty a následne odpredať pozemok formou obchodnej verejnej súťaže za vyvolávacou cenou min. 15 eur/m².

Návrh na uznesenie:

Obecné zastupiteľstvo v Kameničnej

Berie na vedomie

Žiadosť p. J. Zengóa, o odpredaj pozemku vo vlastníctve obce Kameničná parc. reg. „C“, druh pozemku záhrada, parc.č.: 587/54 o výmere 587 m².

Schvaľuje

Odpredaj pozemkov nachádzajúcich sa v tejto lokalite v celkovej rozlohe cca 27 árov formou obchodnej verejnej súťaže za vyvolávacou cenou 15 eur/m².

Žiada

Starosu obce

Zistiť možnosť zabezpečenia prístupovej cesty a pripraviť podmienky obchodnej verejnej súťaže.


Upozorňujeme na klamlivé webové stránky, ktoré zverejňujú údaje o katastri nehnuteľností. Viac informácií na stránke ÚGKK.
(<http://www.skgeodesy.sk/sk/ugkk/kataster-nehnutelnosti/upozornenie/>)

Poskytnutie informácie z KN o nehnuteľnostiach

Číslo parcely registra C 587/54

 Mapa

Čiastočný LV:

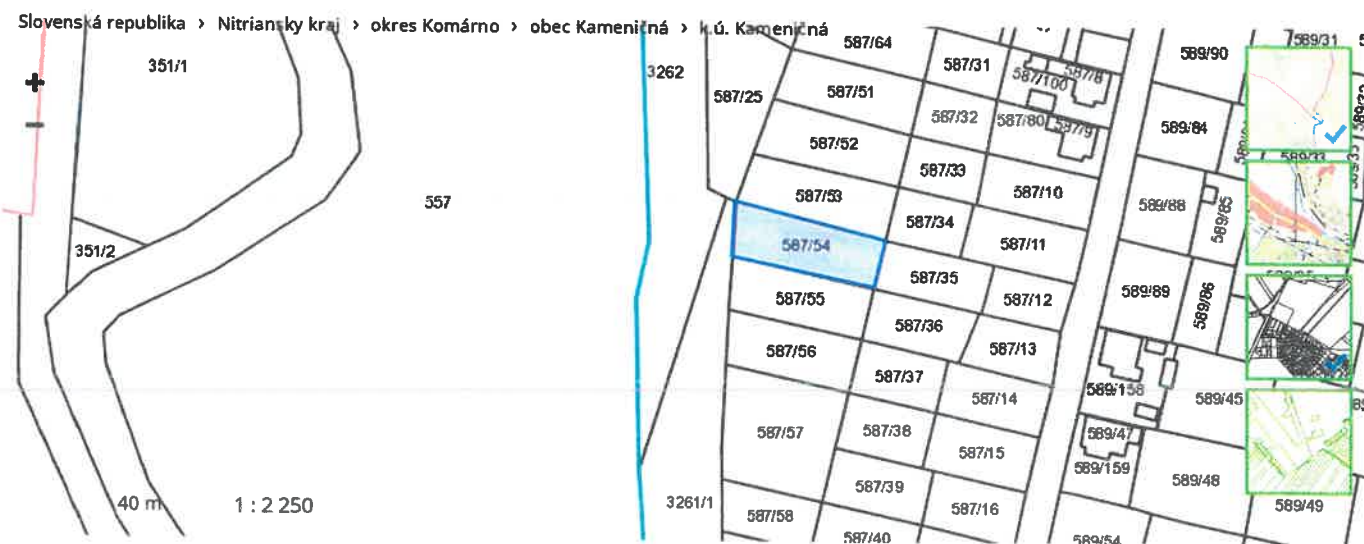
 PDF  HTML

Úplný LV:

 PDF  HTML

KÓD KATASTRÁLNEHO ÚZEMIA
823384

NÁZOV KATASTRÁLNEHO ÚZEMIA
Kameničná



Informácie o parcele

 02.06.2022

587 m²

- > Číslo listu vlastníctva: 1046
- > Výmera parcely v m²: 587
- > Druh pozemku: Záhrada
- > Príslušnosť pozemku k pôdneho fondu: Pozemok nezaradený do pôdneho fondu
- > Spôsob využívania pozemku: Pozemok prevažne v zastavanom území obce alebo v záhradkárskej osade, na ktorom sa pestuje zelenina, ovocie, okrasná nížka a vysoká zeleň a iné poľnohospodárske plodiny
- > Umiestnenie pozemku: Pozemok je umiestnený v zastavanom území obce
- > Spoločná nehnuteľnosť: Pozemok nie je spoločnou nehnuteľnosťou
- > Druh právneho vzťahu: Neevidovaný

Druh chránenej nehnuteľnosti



Neexistuje záznam

Stavby



Neexistuje záznam o stavbách

Vlastník



> 1. Obec Kameničná, č. 790, Kameničná, 946 01, SR, IČO:306495
Podiel: 1/1

02.06.2022

Informácia



Pre získanie informácie o správcoch, nájomcoch a iných oprávnených osobách je potrebné zobrazit výpis z listu vlastníctva.



ÚGKK SR

Úrad geodézie, kartografie a katastra Slovenskej republiky

<http://www.skgeodesy.sk/sk><http://www.vlada.gov.sk/>MINISTERSTVO FINANCIÍ
SLOVENSKEJ REPUBLIKY<http://www.finance.gov.sk/><http://www.opis.gov.sk/>http://europa.eu/index_sk.htm

Aplikáciu prevádzkuje Úrad geodézie, kartografie a katastra Slovenskej republiky (<http://www.skgeodesy.sk/sk>)
Informačná povinnosť v zmysle § 19 zákona NR SR č. 18/2018 Z. z. o ochrane osobných údajov a o zmene a doplnení
niektorých zákonov (GDPR) (<http://www.skgeodesy.sk/sk/ugkk/legislativa/informacna-povinnost-gdpr>)

Mapa stránok Verzia 6.37.05.18

Upozorňujeme na klamlivé webové stránky, ktoré zverejňujú údaje o katastri nehnuteľností. Viac informácií na stránke ÚGKK.
(<http://www.skgeodesy.sk/sk/ugkk/kataster-nehnutelnosti/upozornenie/>)

Poskytnutie informácie z KN o nehnuteľnostiach



Číslo parcely registra C 587/54

Čiastočný LV:

[PDF](#) [HTML](#)

Úplný LV:

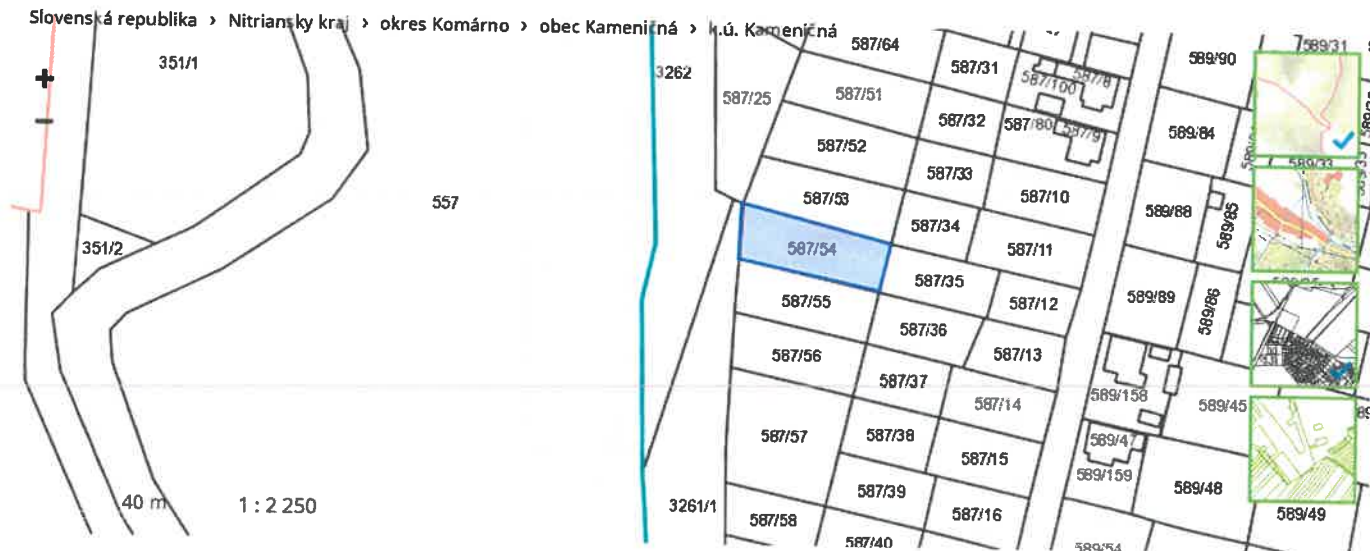
[PDF](#) [HTML](#)

[Mapa](#)

KÓD KATASTRÁLNEHO ÚZEMIA
823384

NÁZOV KATASTRÁLNEHO ÚZEMIA
Kameničná

Slovenská republika > Nitriansky kraj > okres Komárno > obec Kameničná > k.ú. Kameničná



Informácie o parcele

587 m²

- > Číslo listu vlastníctva: 1046
- > Výmera parcely v m²: 587
- > Druh pozemku: Záhrada
- > Príslušnosť pozemku k pôdneho fondu: Pozemok nezaradený do pôdneho fondu
- > Spôsob využívania pozemku: Pozemok prevažne v zastavanom území obce alebo v záhradkárskej osade, na ktorom sa pestuje zelenina, ovocie, okrasná nízka a vysoká zeleň a iné poľnohospodárske plodiny
- > Umiestnenie pozemku: Pozemok je umiestnený v zastavanom území obce
- > Spoločná nehnuteľnosť: Pozemok nie je spoločnou nehnuteľnosťou
- > Druh právneho vzťahu: Neevidovaný

02.06.2022

Druh chránenej nehnuteľnosti

J. Zengő,

Obec Kameničná
Mierova 790
94601 Kameničná

Jalca

Obec Kameničná č. 790, 946 01 Kameničná	
Dátum	<i>3.3.2022</i>
Číslo záznamu:	<i>77/2022</i>
Prilohy:	<i>číslo</i>

Dolupodpísaný J. Zengő, bytom na hereuvedenej adrese, žiadam Vás o odpredaj pozemku v k.ú. Kameničná – parcelné č. 587/54 vo výmere 587 m2 na poľnohospodárske účely.

V Kameničnej dňa 02.03.2022

S pozdravom.....
[Signature]